





**OZNACZENIA:**

-  A-14 pjl projektowane oznakowanie pionowe
-  U-21b pjl projektowane urządzenia bezpieczeństwa ruchu
-  D-1 ist. istniejące oznakowanie pionowe

		mgr inż. Jowita Morawiec 42-300 Myszkiw, ul. Ślowackiego 87A NIP: 577 11 65 345 tel. 501 606 989 e-mail: drogma@poczta.fm	
Inwestor: Gmina Szczekociny ul. Senatorska 2 42-445 Szczekociny		Temat: Przebudowa drogi w miejscowości Bonowice na długości około 900 mb w ramach zadania: "Przebudowa dróg na terenie Gminy Szczekociny"	
Nazwa rysunku: <b>Czasowa organizacja ruchu - etap 1</b>		Rysunek nr: <b>1</b>	
Opracowanie: mgr inż. Jowita Morawiec-Salaj Nr uprawnień: SLK0716/PBD/24		Data: 08.2024 Skala: 1:500	